

# Segorbe-Almedíjar-Onda-Montanejos-Jérica-Segorbe

Ref.: 340866

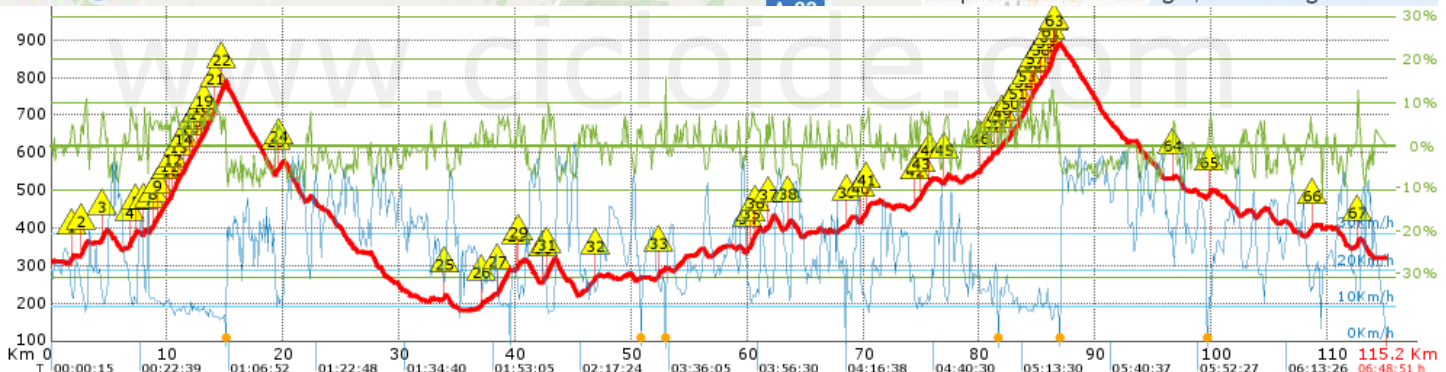
Modalidad: Carretera  
 Publicada: 07/10/2016  
 Realizada: 27/03/2012  
 Distancia: 115.188 Km.  
 Desnivel +: 1900.21 m.  
 IBP 130 BYC


























Autor: delfinpascual
















Localización



Repechos > 10%			
Marca	Punto kilométrico	Pendiente media	Distancia
	1.742	6 %	197 m
	2.591	6 %	311 m
	4.343	6 %	421 m
	6.753	6 %	415 m
	7.262	7 %	124 m
	8.016	7 %	128 m
	8.442	6 %	166 m
	8.752	6 %	340 m
	9.209	6 %	241 m
	9.884	5 %	205 m
	10.202	5 %	125 m
	10.447	7 %	423 m
	10.965	5 %	336 m
	11.412	7 %	330 m
	11.843	6 %	233 m
	12.184	6 %	222 m
	12.546	6 %	195 m
	12.843	6 %	263 m
	13.21	7 %	811 m
	14.02	9 %	91 m
	14.111	8 %	462 m
	14.664	8 %	312 m
	19.352	7 %	133 m
	19.604	6 %	136 m
	33.825	5 %	102 m
	37.047	5 %	134 m

	38.457	6 %	1015 m
	40.075	5 %	136 m
	40.313	6 %	101 m
	42.337	5 %	139 m
	42.678	7 %	651 m
	46.874	5 %	103 m
	52.389	5 %	154 m
	59.946	6 %	138 m
	60.251	7 %	290 m
	60.636	5 %	283 m
	61.762	6 %	429 m
	63.455	6 %	200 m
	68.601	6 %	291 m
	69.817	6 %	131 m
	70.225	7 %	316 m
	74.441	6 %	226 m
	74.928	6 %	392 m
	75.63	6 %	143 m
	76.956	5 %	302 m
	80.022	7 %	130 m
	81.033	6 %	203 m
	81.556	5 %	142 m
	82.001	6 %	126 m
	82.679	6 %	288 m
	83.294	7 %	289 m
	83.71	6 %	225 m
	84.05	7 %	345 m
	84.425	7 %	66 m

	84.491	11 %	30 m
	84.521	7 %	128 m
	84.767	6 %	235 m
	85.284	7 %	123 m
	85.682	7 %	95 m
	85.943	7 %	245 m
	86.188	11 %	152 m
	86.34	13 %	29 m
	86.487	7 %	311 m
	96.657	5 %	99 m
	99.781	6 %	151 m
	108.674	5 %	133 m
	112.561	7 %	252 m

Información general			
Puntos de track analizados	2987	Distancia total	115.188
Desn. de subida acumulado	1900.21	Altura máxima	889.8
Desn. de bajada acumulado	1888.4	Altura mínima	180.6

Tiempos y velocidades					
Tiempo total	6:48:51 h	Tiempo bajando	1:05:19 h	Velocidad media	21.04
Tiempo llaneando	1:43:21 h	Tiempo parado	1:20:22 h	Velocidad media total	16.9
Tiempo subiendo	2:39:49 h			Velocidad máxima	56.94



Web del autor: <http://www.delfinpascual.com>

**delfinpascual.com**

*Cicloturismo - Rutas Serie Oro*

[www.cicloide.com](http://www.cicloide.com)