

Track: cheste\_lamarjana\_gestalgar\_vanacloig\_elvillar\_casinos\_pedralba\_cheste.gpx

Las velocidades de este track son típicas de = BYC

Fiabilidad del IBP index= A

**IBP = 88 BYC**

Distancia total	92.77 Km
Distancia analizada	92.77 Km
Distancia lineal	0.06 Km

Desn. de subida acumulado	1421.6 m
Desn. de bajada acumulado	1426.8 m
Altura máxima	756.9 m
Altura mínima	144.6 m
Ratio de subida	3.93 %
Ratio de bajada	3.77 %
Desnivel positivo por km	15.32 m
Desnivel negativo por km	15.38 m

Tiempo total	5:24:14 h
Tiempo en movimiento	4:19:49 h
Tiempo parado	1:04:25 h

Velocidad media total	17.17 Km/h
Velocidad media en movimiento	21.42 Km/h
Velocidad máxima sostenida	57.39 Km/h

Filtro pendiente máxima	~30 %
Separación mínima analizada	~30 m
Número de puntos	6902 (cad. 13.44 m)
Puntos significativos	2559 (cad. 36.27 m / 37.08 %)
Puntos aberrantes	0 (0 % d. total)

Cambios dirección por km	8.88
Cambios dirección > 5º por km	4.33
Tramos rectos acumulados	41.992 Km
Tramos rectos por km	452.65 m
Cambios de pendiente penalizables	11
Cambios de pendiente penalizables por km	0.119

Encuentra las mejores rutas

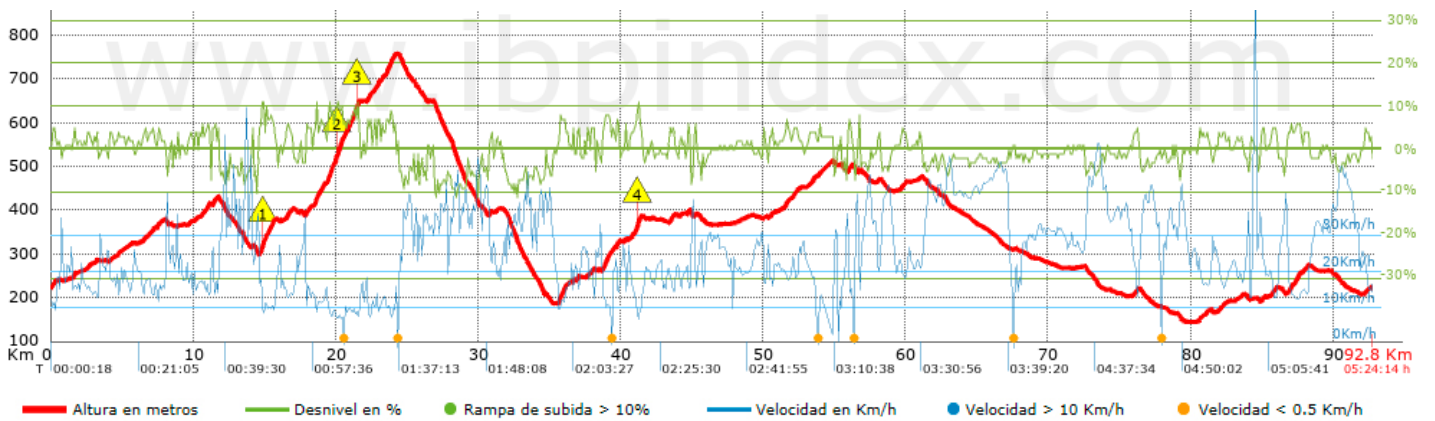
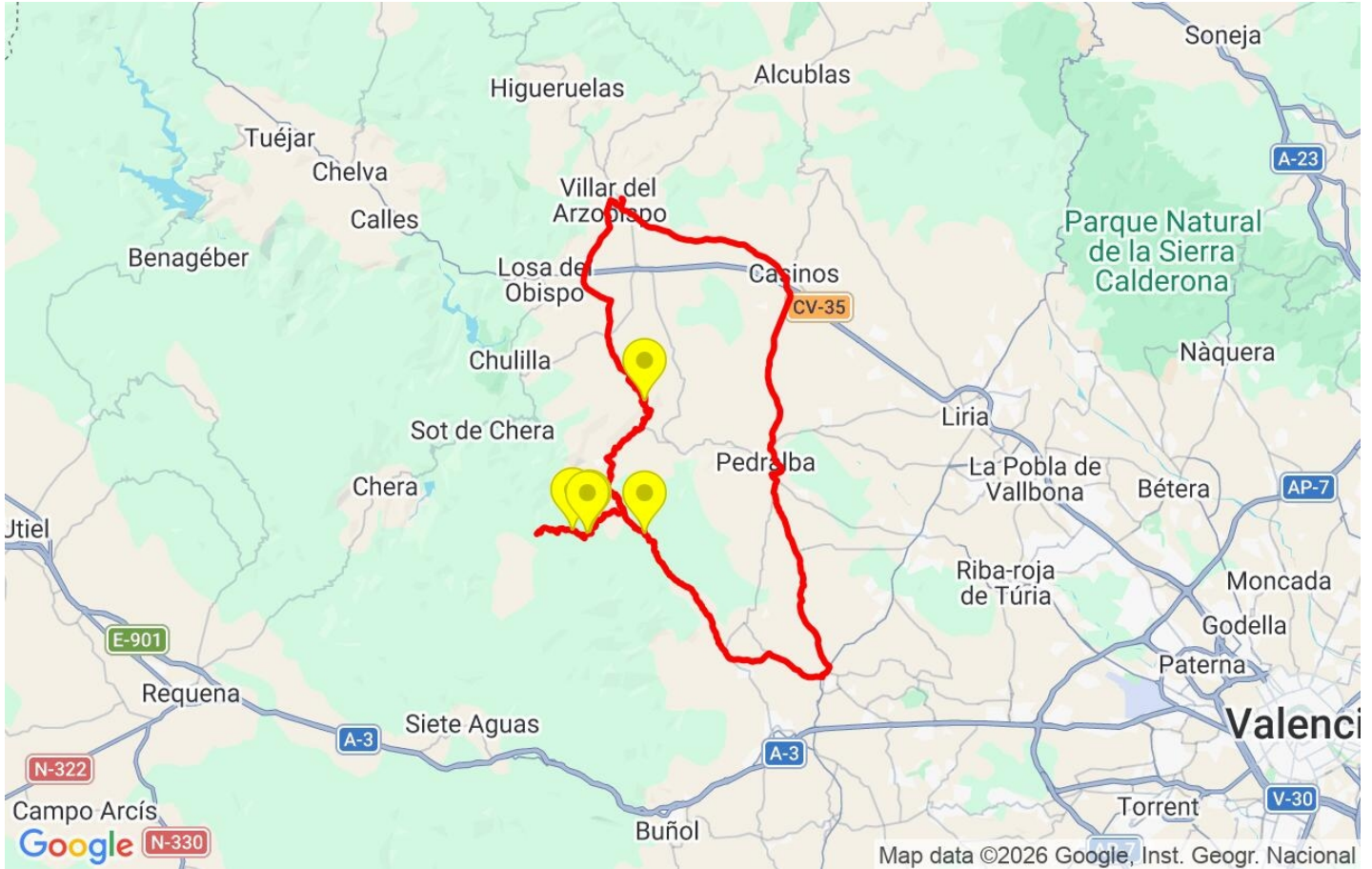






Resumen de desniveles	Subidas	Distancia en km	del total en %	Velocidad en	Tiempo h:m:s
	Entre el 15 y el 30%	0	0	0	0:00:00
	Entre el 10 y el 15%	0.893	0.96	7.94	0:06:45
	Entre el 5 y el 10%	8.448	9.11	12.48	0:40:36
	Entre el 1 y el 5%	26.836	28.93	16.58	1:37:08
	<b>Total :</b>	<b>36.177</b>	<b>38.99</b>	<b>15.02</b>	<b>2:24:29</b>
	<b>Llano</b>				
	Desniveles del 1%	18.756	20.22	24.31	0:46:18
	<b>Bajadas</b>				
	Entre el 1 y el 5%	27.362	29.49	32.11	0:51:08
	Entre el 5 y el 10%	9.789	10.55	35.03	0:16:46
Entre el 10 y el 15%	0.69	0.74	36.53	0:01:08	
Entre el 15 y el 30%	0	0	0	0:00:00	
<b>Total :</b>	<b>37.841</b>	<b>40.79</b>	<b>32.89</b>	<b>1:09:02</b>	
<b>Total track :</b>	<b>92.77</b>	<b>100 %</b>	<b>21.42</b>	<b>4:19:49</b>	

Track: cheste\_lamarjana\_gestalgar\_vanacloig\_elvillar\_casinos\_pedralba\_cheste.gpx

Las velocidades de este track son típicas de = BYC

Fiabilidad del IBP index= A

**IBP = 88 BYC**


Repechos > 10%			
Repecho	Punto kilométrico	Pendiente media	Distancia
 1	14.84	11 %	172 m
 2	20.049	11 %	139 m
 3	21.508	11 %	98 m
 4	41.16	11 %	136 m

**Parámetros a gran altura, datos por encima de**

Altura	Distancia m	% del total	Tiempo en movimiento	Velocidad	Tiempo parado	Tiempo total	Velocidad
<b>Total :</b>							
	0 Km	--- %	--- h	--- Km/h	--- h	--- h	--- Km/h

**Paradas**

Distancia	Tiempo parado	Altura	Tiempo desde la salida	Tiempo desde parada anterior	Distancia a parada anterior
20.533	0:02:16	564	1:09:17	1:09:17	20.533
24.333	0:05:19	756	1:31:29	0:22:12	3.8
39.292	0:01:46	302	2:11:38	0:40:09	14.958
53.836	0:01:50	478	2:55:23	0:43:45	14.545
56.256	0:04:37	503	3:16:19	0:20:56	2.42
67.507	0:46:05 > 10´	311	3:40:10	0:23:51	11.251
77.898	0:01:57	180	4:45:27	1:05:17	10.391
92.765	0:00:35	222	5:23:39	0:38:12	14.867
<b>Total :</b>					
	1:04:25 h				