

Track: anna_canals_aielo_portixol_moixent_navalon_enguera_anna.gpx

Las velocidades de este track son típicas de = BYC

Fiabilidad del IBP index= A

IBP = 103 BYC

| | |
|---------------------|----------|
| Distancia total | 95.83 Km |
| Distancia analizada | 95.83 Km |
| Distancia lineal | 0.02 Km |

| | |
|---------------------------|----------|
| Desn. de subida acumulado | 1688 m |
| Desn. de bajada acumulado | 1659.4 m |
| Altura máxima | 829.4 m |
| Altura mínima | 156.4 m |
| Ratio de subida | 4.82 % |
| Ratio de bajada | 3.94 % |
| Desnivel positivo por km | 17.61 m |
| Desnivel negativo por km | 17.32 m |

| | |
|----------------------|-----------|
| Tiempo total | 5:45:43 h |
| Tiempo en movimiento | 4:14:42 h |
| Tiempo parado | 1:31:01 h |

| | |
|-------------------------------|------------|
| Velocidad media total | 16.63 Km/h |
| Velocidad media en movimiento | 22.57 Km/h |
| Velocidad máxima sostenida | 60.58 Km/h |

| | |
|-----------------------------|-------------------------------|
| Filtro pendiente máxima | ~30 % |
| Separación mínima analizada | ~30 m |
| Número de puntos | 4163 (cad. 23.02 m) |
| Puntos significativos | 2182 (cad. 43.94 m / 52.41 %) |
| Puntos aberrantes | 2 (0.05 % d. total) |

| | |
|--|-----------|
| Cambios dirección por km | 7.05 |
| Cambios dirección > 5° por km | 4.4 |
| Tramos rectos acumulados | 36.687 Km |
| Tramos rectos por km | 382.83 m |
| Cambios de pendiente penalizables | 15 |
| Cambios de pendiente penalizables por km | 0.157 |

Encuentra las mejores rutas

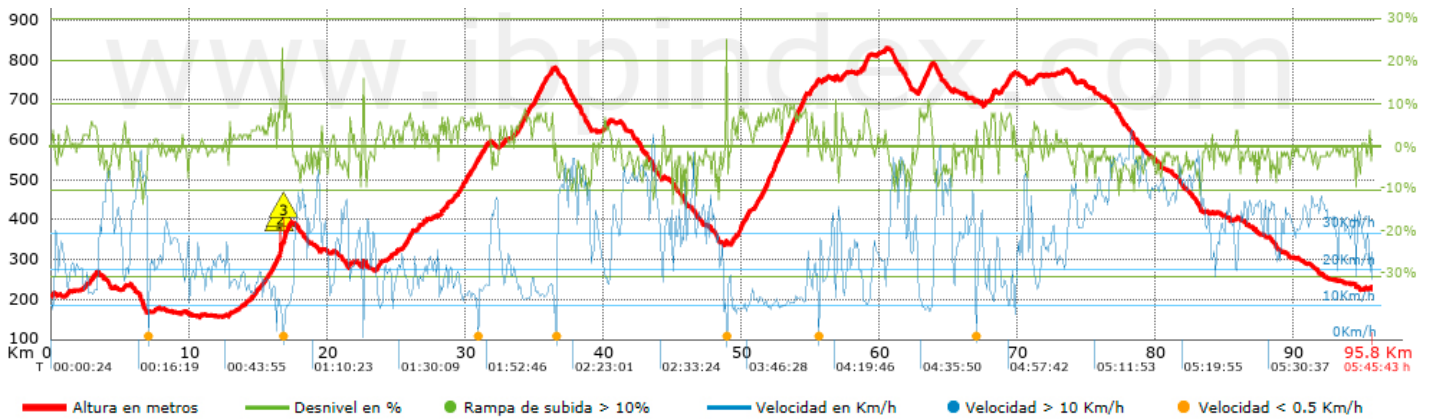


| Resumen de desniveles | Subidas | Distancia en km | del total en % | Velocidad en | Tiempo h:m:s |
|-----------------------|----------------------|-----------------|----------------|----------------|----------------|
| | Entre el 15 y el 30% | 0.233 | 0.24 | 6.4 | 0:02:11 |
| | Entre el 10 y el 15% | 0.641 | 0.67 | 7.88 | 0:04:53 |
| | Entre el 5 y el 10% | 14.806 | 15.45 | 13.44 | 1:06:05 |
| | Entre el 1 y el 5% | 19.304 | 20.14 | 18 | 1:04:20 |
| | Total : | 34.985 | 36.51 | 15.27 | 2:17:29 |
| | Llano | | | | |
| | Desniveles del 1% | 18.712 | 19.53 | 24.27 | 0:46:16 |
| | Bajadas | | | | |
| | Entre el 1 y el 5% | 30.037 | 31.34 | 34.86 | 0:51:42 |
| | Entre el 5 y el 10% | 11.311 | 11.8 | 37.84 | 0:17:56 |
| Entre el 10 y el 15% | 0.788 | 0.82 | 35.92 | 0:01:19 | |
| Entre el 15 y el 30% | 0 | 0 | 0 | 0:00:00 | |
| Total : | 42.136 | 43.97 | 35.63 | 1:10:57 | |
| Total track : | 95.83 | 100 % | 22.57 | 4:14:42 | |



Track: anna_canals_aielo_portixol_moixent_navalon_enguera_anna.gpx

Las velocidades de este track son típicas de = BYC

Fiabilidad del IBP index= A

IBP = 103 BYC


Repechos > 10%

| Repecho | Punto kilométrico | Pendiente media | Distancia |
|--|-------------------|-----------------|-----------|
|  1 | 16.604 | 13 % | 72 m |
|  2 | 16.676 | 19 % | 103 m |
|  3 | 16.881 | 14 % | 126 m |

Parámetros a gran altura, datos por encima de

| Altura | Distancia m | % del total | Tiempo en movimiento | Velocidad | Tiempo parado | Tiempo total | Velocidad |
|--------|---------------------|-------------|----------------------|-----------|---------------|--------------|-----------|
| | Total : 0 Km | --- % | --- h | --- Km/h | --- h | --- h | --- Km/h |

Paradas

| Distancia | Tiempo parado | Altura | Tiempo desde la salida | Tiempo desde parada anterior | Distancia a parada anterior |
|--------------------------|---------------|--------|------------------------|------------------------------|-----------------------------|
| 6.956 | 0:11:19 > 10´ | 168 | 0:17:03 | 0:17:03 | 6.956 |
| 16.78 | 0:03:47 | 340 | 0:59:31 | 0:42:28 | 9.824 |
| 36.551 | 0:11:01 > 10´ | 780 | 2:10:16 | 1:10:45 | 19.771 |
| 48.945 | 0:56:03 > 10´ | 338 | 2:42:43 | 0:32:27 | 12.394 |
| 55.588 | 0:06:00 | 746 | 4:10:50 | 1:28:07 | 6.643 |
| 67.029 | 0:02:51 | 696 | 4:47:34 | 0:36:44 | 11.441 |
| Total : 1:31:01 h | | | | | |