

Track: alberic_tous_presa_navarres_estubeny_llosaranes_santaana-track.gpx

Las velocidades de este track son típicas de = BYC

Fiabilidad del IBP index= B

IBP = 82 BYC

Distancia total	93.8 Km
Distancia analizada	93.8 Km
Distancia lineal	0.05 Km

Desn. de subida acumulado	1136.46 m
Desn. de bajada acumulado	1099.66 m
Altura máxima	304.2 m
Altura mínima	25.6 m
Ratio de subida	3.87 %
Ratio de bajada	3.58 %
Desnivel positivo por km	12.12 m
Desnivel negativo por km	11.72 m

Tiempo total	5:25:46 h
Tiempo en movimiento	4:20:38 h
Tiempo parado	1:05:08 h

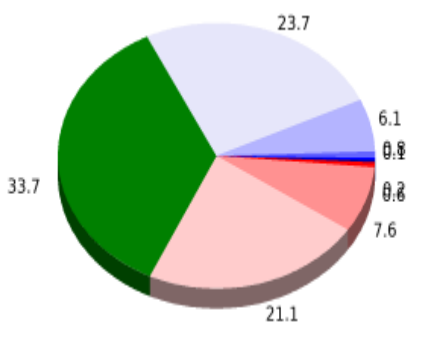
Velocidad media total	17.28 Km/h
Velocidad media en movimiento	21.59 Km/h
Velocidad máxima sostenida	60.53 Km/h

Filtro pendiente máxima	~30 %
Separación mínima analizada	~30 m
Número de puntos	5167 (cad. 18.15 m)
Puntos significativos	2371 (cad. 39.58 m / 45.89 %)
Puntos aberrantes	3 (0.06 % d. total)

Cambios dirección por km	7.57
Cambios dirección > 5° por km	4.06
Tramos rectos acumulados	37.057 Km
Tramos rectos por km	395.06 m
Cambios de pendiente penalizables	10
Cambios de pendiente penalizables por km	0.107

Encuentra las mejores rutas



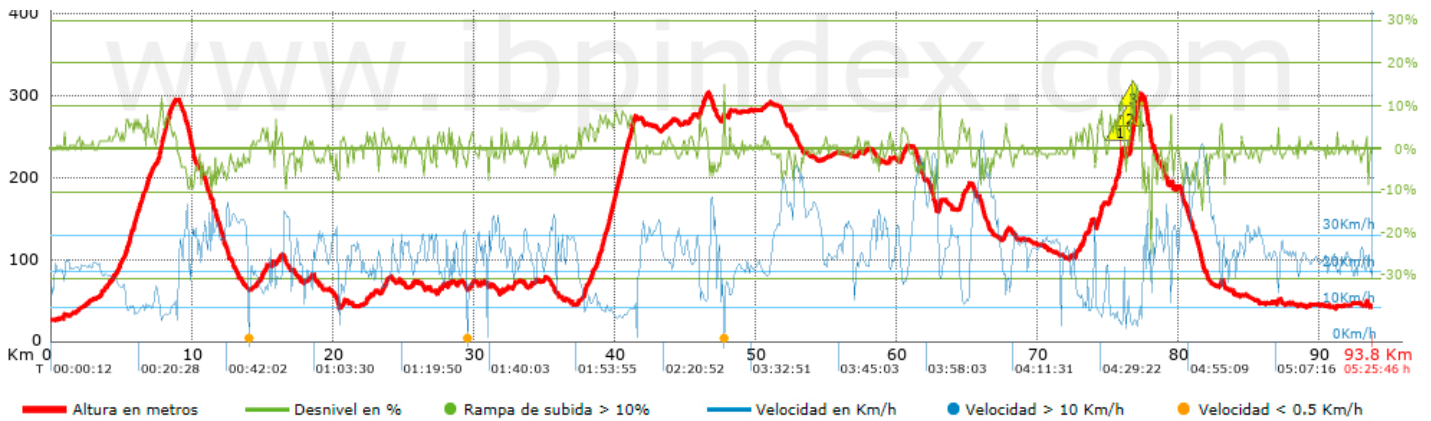
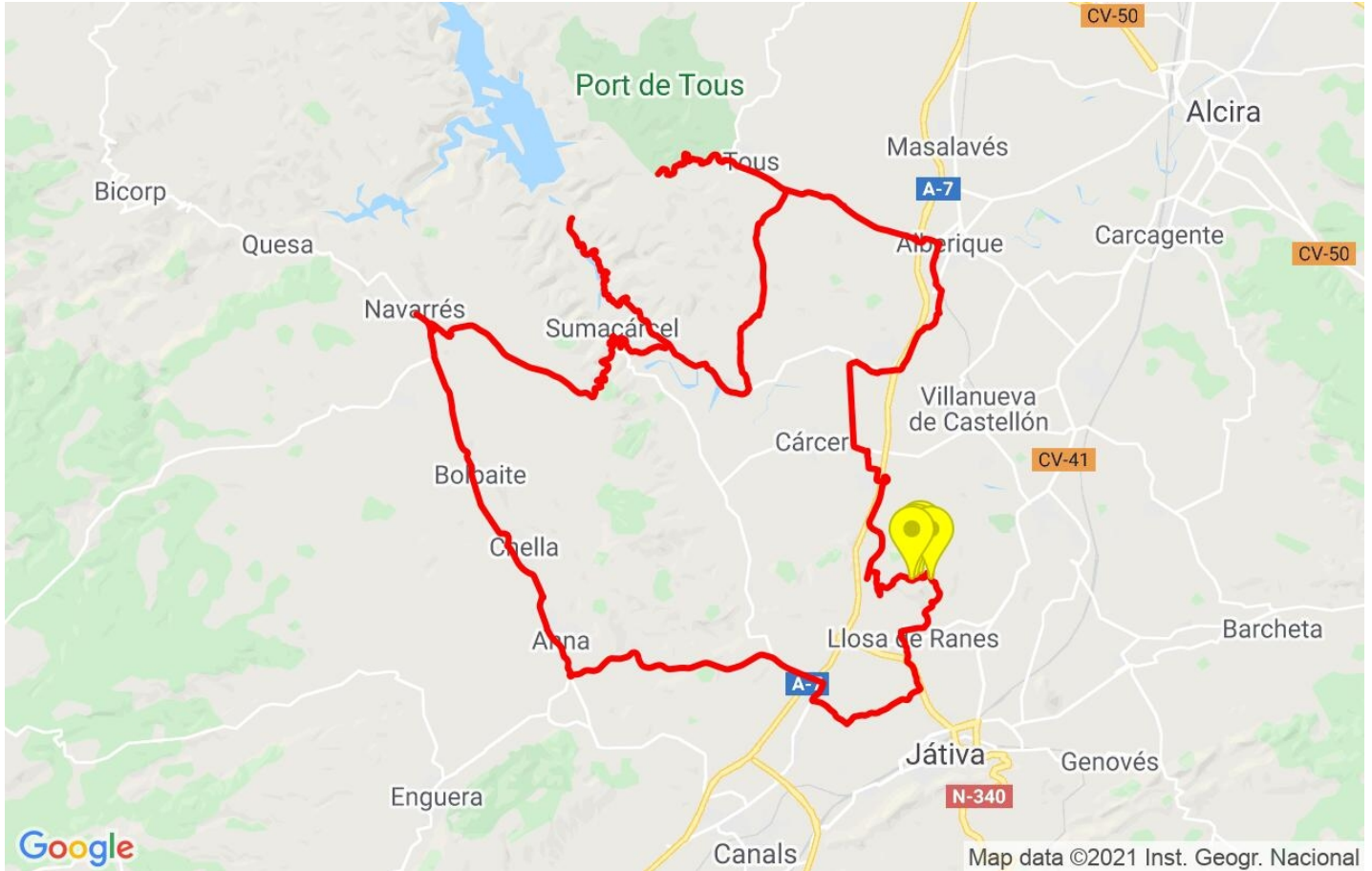
Resumen de desniveles	Subidas	Distancia en km	del total en %	Velocidad en	Tiempo h:m:s
	Entre el 15 y el 30%	0.15	0.16	10.83	0:00:50
	Entre el 10 y el 15%	0.552	0.59	7.62	0:04:21
	Entre el 5 y el 10%	7.629	8.13	10.72	0:42:41
	Entre el 1 y el 5%	21.071	22.46	17.64	1:11:39
	Total :	29.402	31.35	14.76	1:59:31
	Llano				
	Desniveles del 1%	33.725	35.95	24.86	1:21:24
	Bajadas				
	Entre el 1 y el 5%	23.709	25.28	30.5	0:46:38
	Entre el 5 y el 10%	6.11	6.51	33.68	0:10:53
Entre el 10 y el 15%	0.76	0.81	25.1	0:01:49	
Entre el 15 y el 30%	0.096	0.1	14.99	0:00:23	
Total :	30.674	32.7	30.82	0:59:43	
Total track :	93.8	100 %	21.59	4:20:38	

Track: alberic_tous_presa_navarres_estubeny_llosaranes_santaana-track.gpx

Las velocidades de este track son típicas de = BYC

Fiabilidad del IBP index= B

IBP = 82 BYC



Repechos > 10%

Repecho	Punto kilométrico	Pendiente media	Distancia
 1	75.896	11 %	136 m
 2	76.575	12 %	208 m

Parámetros a gran altura, datos por encima de

Altura	Distancia m	% del total	Tiempo en movimiento	Velocidad	Tiempo parado	Tiempo total	Velocidad
Total :	0 Km	--- %	--- h	--- Km/h	--- h	--- h	--- Km/h

Paradas

Distancia	Tiempo parado	Altura	Tiempo desde la salida	Tiempo desde parada anterior	Distancia a parada anterior
14.009	0:05:21	64	0:44:43	0:44:43	14.009
29.541	0:04:34	63	1:31:00	0:46:17	15.532
47.731	0:55:13 > 10´	269	2:31:54	1:00:54	18.19
Total : 1:05:08 h					