

Marcha La Mussara 2016

Ref.: 289067

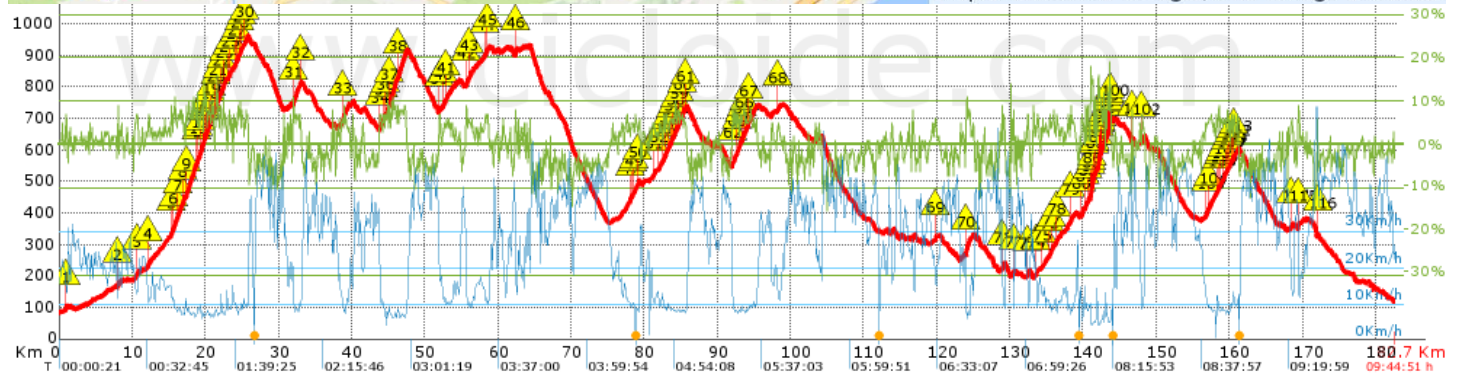
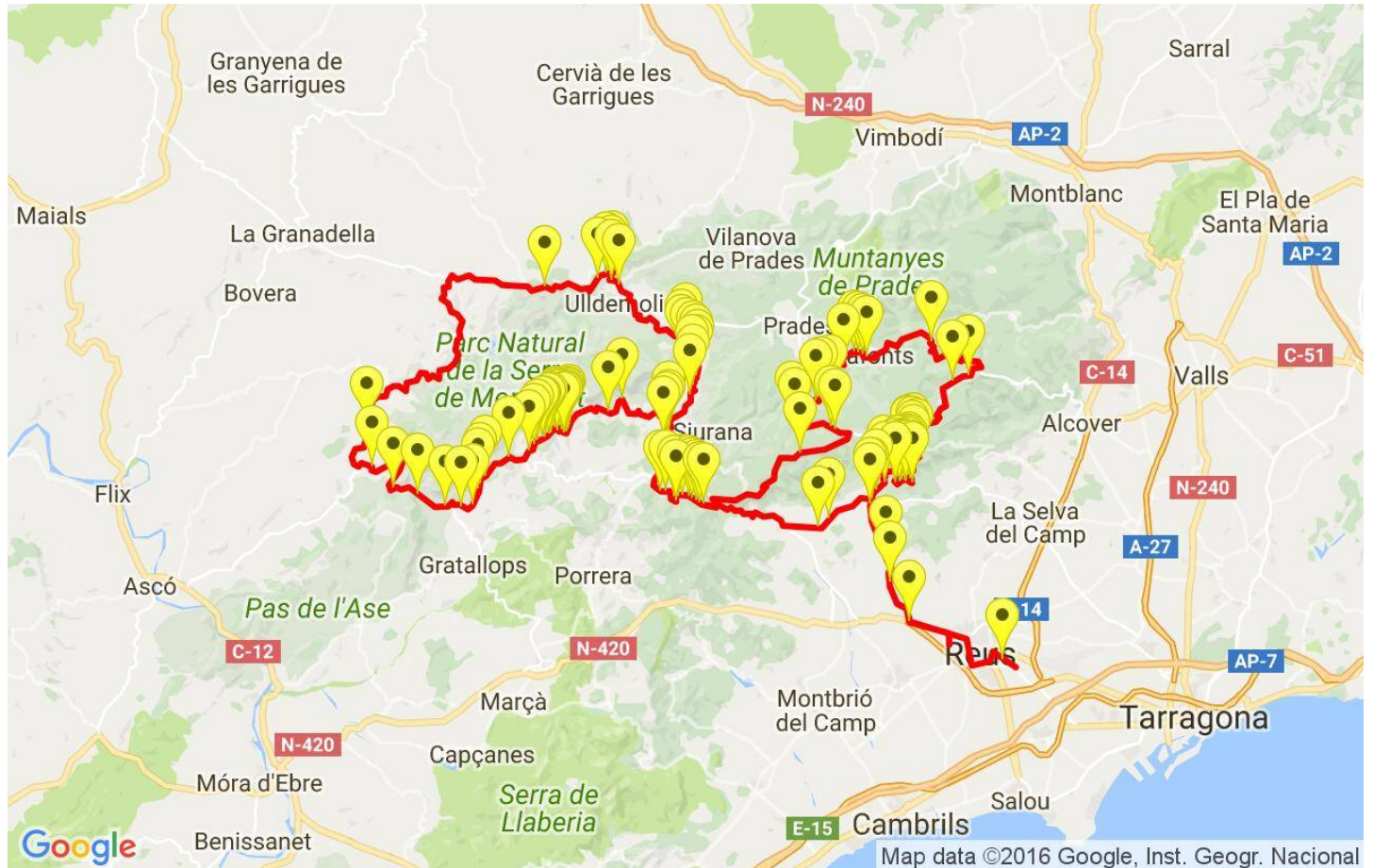
Modalidad: Carretera
 Publicada: 15/05/2016
 Realizada: 14/05/2016
 Distancia: 182.674 Km.
 Desnivel +: 3507.8 m.
 IBP 232 BYC




















Autor: delfinpascal




Localización









Repechos > 10%			
Marca	Punto kilométrico	Pendiente media	Distancia
	0.855	6 %	179 m
	7.965	10 %	126 m
	10.618	6 %	109 m
	12.179	6 %	98 m
	15.285	6 %	206 m
	15.587	7 %	491 m
	16.183	7 %	440 m
	16.88	8 %	179 m
	17.361	7 %	1285 m
	18.749	7 %	167 m
	19.019	5 %	135 m
	19.263	7 %	270 m
	19.633	10 %	94 m
	19.727	5 %	95 m
	19.822	9 %	101 m
	20.031	10 %	106 m
	20.137	7 %	274 m
	20.525	7 %	104 m
	20.793	7 %	424 m
	21.312	7 %	225 m
	21.633	7 %	292 m
	22.176	6 %	284 m
	22.565	6 %	244 m
	23.102	5 %	120 m
	23.343	7 %	191 m
	24.017	6 %	144 m

	24.27	6 %	263 m
	24.645	6 %	116 m
	24.948	6 %	234 m
	25.382	6 %	318 m
	31.961	7 %	744 m
	32.947	7 %	90 m
	38.79	6 %	379 m
	43.81	6 %	246 m
	44.263	6 %	202 m
	44.567	7 %	388 m
	45.084	8 %	1092 m
	46.288	7 %	1186 m
	51.939	6 %	96 m
	52.493	5 %	151 m
	52.909	5 %	108 m
	55.632	6 %	285 m
	56.048	6 %	118 m
	58.16	5 %	222 m
	58.48	6 %	161 m
	62.369	8 %	212 m
	78.079	6 %	146 m
	78.351	6 %	109 m
	78.568	6 %	176 m
	79.095	5 %	98 m
	81.221	5 %	217 m
	81.99	5 %	202 m
	82.587	6 %	316 m
	83.011	6 %	116 m

	83.289	5 %	232 m
	83.634	5 %	183 m
	83.918	5 %	265 m
	84.289	6 %	216 m
	84.623	6 %	365 m
	85.132	6 %	284 m
	85.538	5 %	151 m
	92.039	6 %	409 m
	92.664	7 %	264 m
	93.051	7 %	166 m
	93.317	6 %	281 m
	93.704	6 %	453 m
	94.288	6 %	340 m
	98.254	6 %	141 m
	119.739	6 %	152 m
	123.953	8 %	612 m
	128.896	5 %	271 m
	130.472	7 %	144 m
	132.374	7 %	240 m
	133.607	5 %	106 m
	134.363	6 %	104 m
	135.344	6 %	172 m
	135.695	6 %	195 m
	136.332	6 %	177 m
	138.232	6 %	180 m
	139.748	7 %	264 m
	140.283	8 %	108 m
	140.546	8 %	113 m

	140.97	7 %	34 m
	141.003	10 %	30 m
	141.033	16 %	97 m
	141.13	13 %	339 m
	141.469	10 %	92 m
	141.562	10 %	92 m
	141.988	13 %	212 m
	142.199	10 %	99 m
	142.298	6 %	30 m
	142.328	11 %	127 m
	142.455	7 %	146 m
	142.708	8 %	214 m
	143.061	10 %	93 m
	143.276	9 %	38 m
	143.314	11 %	135 m
	143.45	9 %	107 m
	143.557	14 %	125 m
	143.681	8 %	188 m
	146.673	8 %	113 m
	147.975	8 %	103 m
	156.788	5 %	140 m
	157.097	6 %	487 m
	158.249	5 %	149 m
	158.519	7 %	142 m
	158.805	5 %	158 m
	159.077	5 %	116 m
	159.442	7 %	100 m
	159.739	7 %	122 m

	160.009	7 %	108 m
	160.267	6 %	141 m
	160.601	6 %	98 m
	168.44	5 %	108 m
	169.37	9 %	182 m
	172.007	9 %	107 m

Información general			
Puntos de track analizados	4500	Distancia total	182.674
Desn. de subida acumulado	3507.8	Altura máxima	962.2
Desn. de bajada acumulado	3485	Altura mínima	82

Tiempos y velocidades					
Tiempo total	9:44:51 h	Tiempo bajando	2:06:04 h	Velocidad media	20.09
Tiempo llaneando	1:04:03 h	Tiempo parado	0:39:15 h	Velocidad media total	18.74
Tiempo subiendo	5:55:29 h			Velocidad máxima	68.58



Web del autor: <http://www.delfinpascual.com>

delfinpascual.com

Cicloturismo - Rutas Serie Oro

www.cicloide.com